

BRIGNANO I lavori di ristrutturazione sono iniziati a metà dell'anno scorso. Il costo previsto è di 580 mila euro


Il municipio alla corte dei Visconti

Gli uffici del Comune saranno trasferiti al piano terra dell'antica villa

BRIGNANO «Un comune nuovo e più funzionale sarà pronto entro la fine del 2003», dichiara il sindaco di Brignano Giuseppe Ferti. La scelta per il nuovo municipio è caduta già da tempo sul piano terra della parte pubblica di Palazzo Visconti, che sarà ristrutturato interamente.

«L'utilità di un comune più funzionale», spiega il sindaco, «si unirà quindi al recupero di un bene artistico fondamentale per Brignano e la Bergamasca». La struttura, nell'antica denominazione di "castello", risale al quindicesimo secolo.

Al termine dei lavori, il piano terra ospiterà gli uffici dei vari funzionari comunali, l'ufficio del sindaco, degli assessori e del segretario comunale, una piccola sala comune ben sposata con gli usi ad esso destinati sia per eventi culturali, e non solo al primo piano, diventerà al-



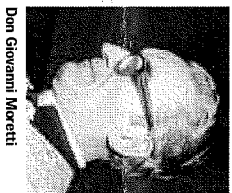
Il cortile di Palazzo Visconti che si trova a Brignano in via Vittorio Emanuele. L'antico edificio ospiterà gli uffici comunali

COMUN NUOVO Venerdì la cerimonia. Riconoscimento anche a don Giovanni Moretti

Sala consiliare dedicata a Di Naro



Giuseppe Di Naro



Don Giovanni Moretti

COMUN NUOVO È stato per ventiquattro anni segretario comunale di Comun Nuovo e non si è mai mosso dalle stanze del seicentesco Palazzo Benaglio. Era attivamente in servizio quando, la sera del 15 dicembre 1987, un intrattabile lo colpì alla famiglia e lo lavorò. Aveva 56 anni. A quindici anni dalla scomparsa, Comun Nuovo celebrerà, venerdì 21, la sala delle assemblee consiliari al suo storico segretario dottor Giuseppe Di Naro, originario di Canicatti e laureato in giurisprudenza a Palermo.

La decisione del sindaco D'Amico e precisata in una delibera in cui è fornita una dettagliata storia della sala, opera dello scultore Mario Toffetti. Don Moretti operava ancora attivamente a Comun Nuovo, affiancando il parroco don Cerasuolo Poli, dopo aver svolto il suo ministero fra Casnigo, Bergamo e, per

33 anni ha educato inter-

IN BREVE

Capitate cambia limiti di velocità

Lungo la provinciale 170 nel territorio di Capitate e stato fissato il limite di velocità di 50 chilometri all'ora, nel tratto tra Brembate e Capitate.

Brembilla, lavori sulla provinciale

Per consentire alcuni lavori di protezione contro la caduta massi lungo la provinciale 24 Valle Brembilla, verrà istituito un senso unico alternato con chiusure salinate della strada. Il provvedimento inizia oggi e proseguirà fino al 18 aprile, dalle 7 alle 18 nei giorni dal lunedì al venerdì.

Il traffico potrà scorrere regolarmente nei giorni di sabato e nei festivi. Sono previste chiusure temporanee della strada ogni domenica, venerdì e il 24 e il 25 febbraio.

Annie a Lovere nuovi orari

La delegazione intercomunale delle Annie di Lovere e Sarnò comunica ai suoi iscritti che l'ufficio di Lovere in via Bertoldi è aperto al pubblico sabato dalle 9 alle 11. L'apertura del giovedì è sospesa.

Corso di inglese a Treviglio

Treviglio e l'Enaip organizzano un corso di inglese tecnico commerciale. Il corso è rivolto a disoccupati con più di 25 anni e occupati con più di 18 anni ed è gratuito. Per informazioni tel. 0363/48459.

Casazza presenta un libro di poesie

Sarà presentato domani alle 20.30 nella sala comune in piazza San Lorenzo a Casazza il volume «La mia valle», una raccolta di poesie di Anna Ruedell.

Albino, incontro per la pace

La tavola della pace di Albino con la parrocchia di Bondo Pelello e Rete Rareschi di Nembo organizzato quest'anno alle 18 un incontro con padre Alex Zanotti nella chiesa di Bondo Pelello di Albino.

Piano informatico per gli aiuti

contro le calamità

Uno smottamento causato da piogge incessanti, si abbate su una arteria di comunicazioni di traffico, isolando alcune località.

Gli addetti della protezione civile fanno immediatamente allertati e chi dirige le operazioni ha necessità di informazioni precise che gli consentano di gestire al meglio le operazioni necessarie.

Ad esempio: quante e quali persone mobilitare? I mezzi per rimuovere lo smottamento sono disponibili e sono in grado di raggiungere la località? Vi è una disponibilità di mezzi (elicotteri, ad esempio) per raggiungere le zone isolate?

Per gestire queste problematiche è in fase di realizzazione un progetto che comporrà lo sviluppo di un innovativo sistema informativo geografico in grado di supportare la costruzione ed il mantenimento di un sistema per gestire i rischi del territorio.

Il progetto, promosso da Servizio e realizzato in collaborazione con Globo, società ospite del Polo per l'innovazione tecnologica della provincia di Bergamo (Poin) prevede la costituzione di un Sistema informativo geografico (Gis) basato su un modello organizzativo di tipo collaborativo, che consente di costituire piani di Protezione civile sovracomunali, attraverso l'aggregazione delle informazioni relative ai singoli Comuni.

È un'iniziativa molto importante, sostengono i tecnici, poiché in tale modello è possibile, per esempio, aggregare i dati del Sistema informativo territoriale per la Protezione civile dei singoli Comuni in un sistema informativo della Comunità montana o di altre entità sovracomunali, che possono così svolgere azione di supporto alla gestione dell'emergenza per conto dei Comuni più piccoli, che non sono in grado

di provvederle autonomamente.

Esiste inoltre la possibilità per i singoli piani di operare in modo integrato con i piani dei Comuni circoscrizioni, accettando ad essi per la sola consultazione, anche per mezzo di tecnologie Internet.

Attraverso questo progetto sarà possibile gestire le informazioni dei piani di Protezione civile, mantenendo costantemente aggiornate e monitorate le informazioni relative ai rischi (naturali e antropici), alle strutture (fretive, sanitarie, di ricovero e raccolta, smistamento, trasferimento), alle infrastrutture (di collegamento e reti idriche), alla disponibilità di risorse tecniche e umane, ai soggetti coinvolti (enti aziendali, persone fisiche, squadre di intervento), e ai dati generali del Comune.

Gli operatori della Protezione civile avranno così la possibilità, attraverso un percorso informativo guidato, di individuare e gestire, in modo semplice e immediato, la tipologia di evento calamitoso e le azioni coinvolte, provando alla visualizzazione e alla stampa di tutte le informazioni utili alla gestione dell'emergenza. Un sofisticato sistema di gestione della messaggistica consentirà di comunicare in modo semplice ed efficace con gli attori coinvolti.

Altro aspetto fondamentale sarà che le banche dati potranno essere pubblicate su Internet in modo da permettere anche ai cittadini di accedere a tutte le funzioni di consultazione del piano, sia nella componente geografica che in quella descrittiva.

Di fondamentale importanza per il successo dell'iniziativa sarà anche l'adesione al progetto da parte delle principali istituzioni, degli enti locali interessati e del mondo produttivo e sociale.

Terno Ampliato il progetto iniziale: i nuovi spazi occuperanno 500 metri quadrati. In costruzione le elementari Nido e ludoteca nel villaggio scolastico

TERNO D'ISOLA Nel villaggio scolastico di Terno d'Isola, dove attualmente si sta realizzando il nuovo edificio delle scuole elementari, trovano collocazione anche una ludoteca e un nido famiglia per bambini da zero a tre anni.


È la recente decisione presa dall'amministrazione comunale del paese, presieduta dal sindaco Santo Consenti (eletto nella lista civica «Terzo Aperto»), che ha deciso di modificare il progetto originario e di occupare i circa 500 mq disponibili con queste due nuove strutture, invece che con la prevista biblioteca comunale, «la decisione di questo consiglio di destinazione d'uso -informa il sindaco- è stata presa dopo un'attenta valutazione e a seguito della richiesta di utilizzo di questo servizio: molto richiesto sui terri-

torio, tanto da esaurire immediatamente i 14 posti disponibili per i due progetti di nido famiglia e i 70 posti della ludoteca gestiti dall'associazione «Le Gru di Sadako». L'amministrazione comunale ha capito che questo servizio è richiesto e quindi deve rimanere.

Il sindaco Santo Consenti: già esauriti i posti previsti dai due progetti gestiti dall'associazione «Le Gru di Sadako»

Il luogo dell'infanzia che accoglierà il nido famiglia, ovvero un asilo nido, sarà aperto dalle 7.30 alle 18.30 e troverà spazio nella nuova struttura delle scuole materne poste nell'area comunale tra Via Casolin e Via Dei Vignali, inaugurate nel maggio 2000, dove sono anche collocate le scuole medie, il pallone dello sport, il lazzaretto delle cure, il municipio e alcune aree verdi da utilizzare come verde all'aperto per la didattica.

La biblioteca avrà un'altra destinazione: troverà collocazione nell'area dell'ex-municipio, sempre nelle vicinanze di questo villaggio scolastico, che è definito «luogo degli zero ai quindici anni». Infatti, le strutture presenti accoglieranno il bambino dall'asilo nido alle scuole medie. Tutti gli edifici scolastici sono collegati tra loro



I lavori di costruzione delle scuole elementari: saranno aggiunti l'asilo nido e la ludoteca

Angelo Manzani

Bergamo TV presenta:

Gente & Paesi della Bergamasca

MERCOLEDÌ 19/02 ALLE ORE 21.00 PARLIAMO DI SCANZOROSCIATE

REPLICA DOMENICA 23 FEBBRAIO ALLE ORE 17.00



Società Pubblicitaria Montebelluna

Via E. Garibaldi 100, 24100 Bergamo

BANCA POPOLARE DI BERGAMO CREDITO MANTOVANO

Via la Patta, 6 - Ranica tel. 035/51.25.65
SEMAUTO SRL CONC. FIAT
Via Marconi, 36 - Ranica tel. 035/34.70.50

OFFICINE LUIGI RESTA S.P.A.
Corso Europa, 49 - Scanzorosciate
CERAMICHE F.LLI BARCELLA
Via Marconi, 65 - Scanzorosciate

SEMOBILI
Via la Patta, 6 - Ranica tel. 035/51.25.65
SEMAUTO SRL CONC. FIAT
Via Marconi, 36 - Ranica tel. 035/34.70.50

Abbigliamento 0/16 - Via Colleoni, 40 - Scanzorosciate

PINOCCHIO

Costruzione lampadari - Via Europa, 7 - Scanzorosciate

Scanzorosciate